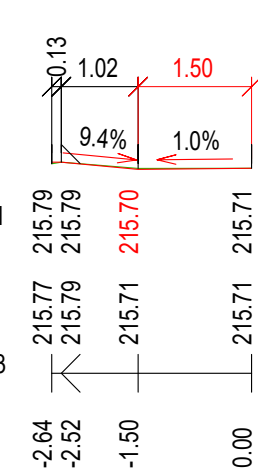


LEGENDA TYPŮ ČAR
— TERÉN
— UPRAV. TERÉN
KÓTY NIVELÉTA

KÓTY TERÉNU
SROVNÁVACÍ ROVINA: 213

STANIČENÍ

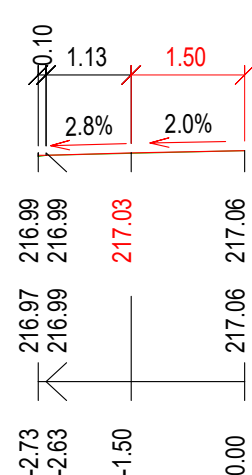
ŘEZ Př.1 km



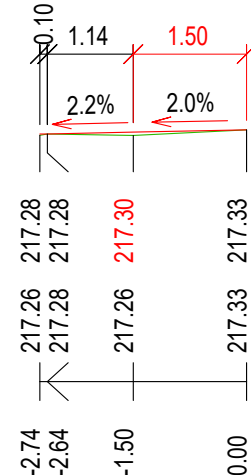
ŘEZ Př.2 km



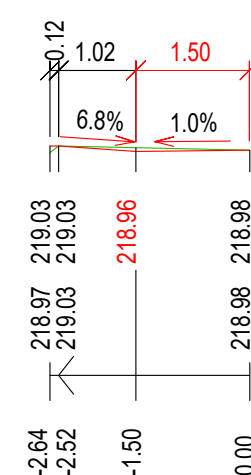
ŘEZ Př.3 km



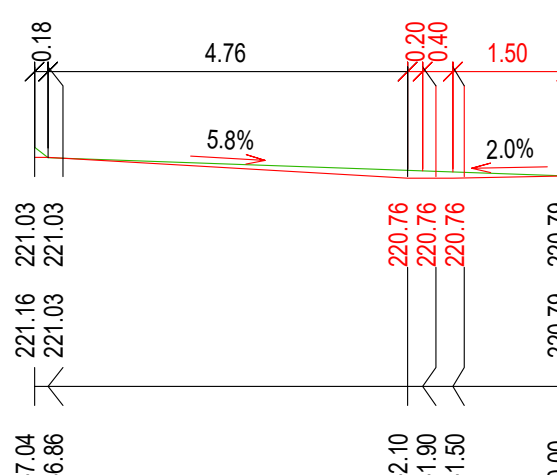
ŘEZ Př.4 km



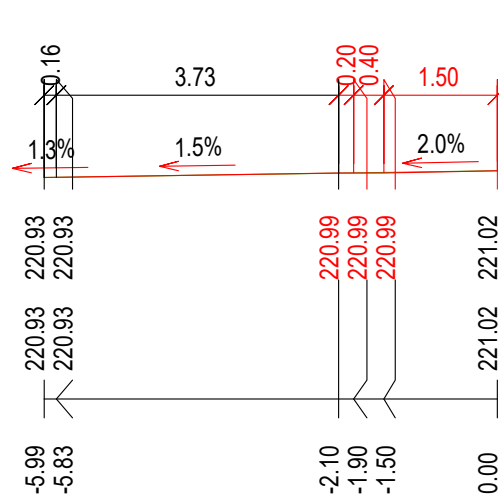
ŘEZ Př.5 km



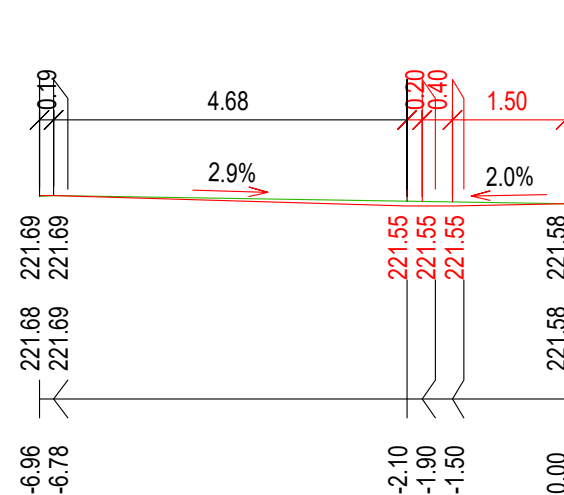
ŘEZ Př.6 km



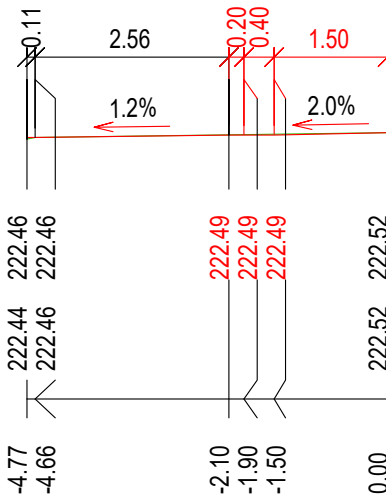
ŘEZ Př.7 km



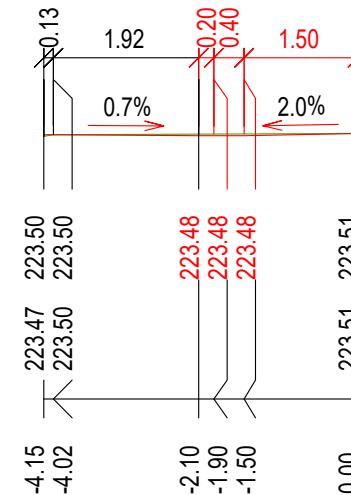
ŘEZ Př.8 km



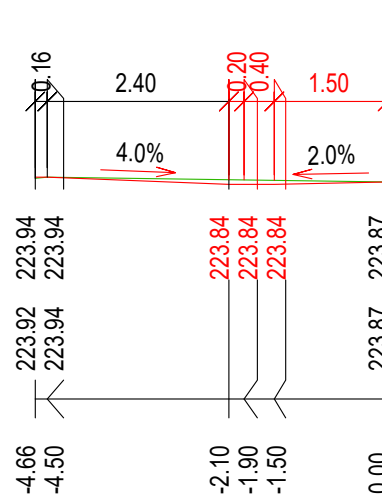
ŘEZ Př.9 km



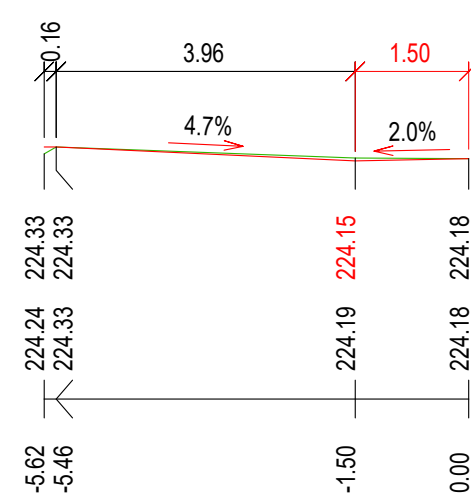
ŘEZ Př.10 km



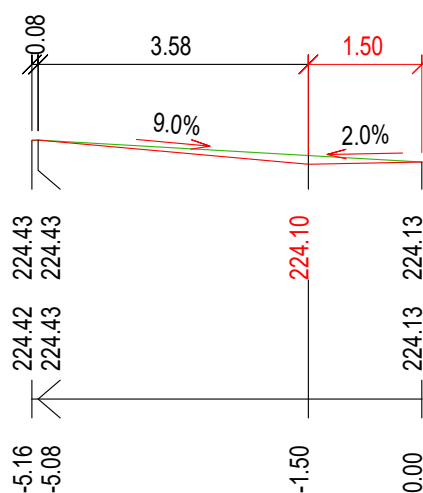
ŘEZ Př.11 km



ŘEZ Př.12 km



ŘEZ Př.13 km



Číslo zakázky:	HIP:	Ing. Jiří Sobol
201823	---	
Schválil:	Zodp. projektant:	Ing. Jiří Sobol
Ing. Jiří Sobol	info@forvia.cz	
Tech. kontrola:	Vypracoval:	kolektiv
Ing. Pavlína Nykodémová	info@forvia.cz	

ForVia.cz
FORVIA CZ, s.r.o.
IČO:02992485, DIČ:CZ02992485,
Kolínská 1, 290 01 Poděbrady - Kluk

Objednatel:	Město Český Brod nám. Husovo 70	Katastr:	Český Brod	Kraj:	Středočeský
Akce:	Český Brod, ul. Zborovská - Rekonstrukce chodníku,			Datum	Stupeň
Objekt:	-			06/2019	DSP/PDPS
Příloha:	CHARAKTERISTICKÉ PŘÍČNÉ ŘEZY			Souprava	Č. přílohy
	Měřítko: 1:100				C5